



COMUNE DI STAZZEMA
Medaglia d'Oro al Valor Militare
Provincia di Lucca

Servizi per il Territorio e per le Imprese
U.O. Programmazione del Territorio
e Servizi alle Imprese

Prot. n. 1467
Da citare nella risposta

Data 27.02.20198

Spett.le

Provincia di Lucca
PEC: provincia.lucca@postacert.toscana.it

E p.c.

Regione Toscana
Settore Genio Civile Toscana Nord
Sede Lucca
PEC: regionetoscana@postacert.toscana.it

Al Sindaco del Comune di Stazzema
Maurizio Verona

All'Ass.re all'Urbanistica
Alessio Tovani

Oggetto: Variante al Regolamento Urbanistico – Conferma o stralcio delle previsioni di trasformazione decadute, adeguamento ed integrazione di previsioni e perimetrazioni di interesse pubblico e generale in conformità alla pianificazione sovraordinata


Richiesta aggiornamento Quadro Conoscitivo PTC - art. 60 del PTC area Col del Cavallo.

Preso atto della “*Variante al Regolamento Urbanistico – Conferma o stralcio delle previsioni di trasformazione decadute, adeguamento ed integrazione di previsioni e perimetrazioni di interesse pubblico e generale in conformità alla pianificazione sovraordinata*”, adottata con deliberazione del CC. n. 31 del 18.07.2008, comunicatavi con nota prot. 6618 del 17.08.2019;

Tenuto degli incontri intercorsi e secondo quanto concordato in Conferenza di Copianificazione del 04.05.2018, si trasmette la documentazione di integrazione ed aggiornamento dei Quadri Conoscitivi del PTC e del R.U., relativamente all'area di Col del Cavallo, oggi vincolata ai sensi dell'art. 60 “aree di pertinenza fluviale” delle Norme di PTC.

Si resta a disposizione per eventuali chiarimenti e si porgono Distinti saluti

*Il Responsabile del Servizio
f.to Geom. Simone Lorenzi*



Comune di *Stazzema*

Sede comunale: Piazza Europa, 6 - 55040 Pontestazzemese (LU) - tel. 0584.77521 | 03 aprile 2019 | comune.stazzema@postacert.toscana.it

[home page](#) [contattaci](#) [eventi della vita](#) [aree tematiche](#)

Cerca nel sito » vai

Sei in: [home](#) » [notizie](#)

Amministrazione

Sindaco

Giunta

Consiglio

Commissioni

Uffici e servizi

Affari Generali

Agriturismo

Area Economico Finanziaria

Attività Ricettiva

Programmazione del Territorio

Elettorale

Lavori Pubblici

Cave

Ambiente

Cultura

Piano Strutturale

Polizia Municipale

Professioni Turistiche

Promozione Turistica

Protezione Civile

Protocollo

Segretario Comunale

Pubblica Istruzione

Servizi Demografici

Servizi Sociali

Ufficio Tributi

U.R.P.

NIDO D'INFANZIA

NIDO D'INFANZIA

Notizie

Variante al Regolamento Urbanistico

Variante al Regolamento Urbanistico Conferma o stralcio delle previsioni di trasformazione decadute, adeguamento ed integrazione di previsioni e perimetrazioni di interesse pubblico e generale in conformità alla pianificazione sovraordinata Presa d'Atto Istruttoria Osservazioni.

ATTI VARIANTE

CALCOLO IUC 2019

CALCOLO IUC 2019

Scrivi agli assessori

Assessore Lavori Pubblici

Assessore alle Politiche Culturali

Assessore alle Politiche Sociali

Presidente del Consiglio



Gallerie di immagini




Antro del Corchia

Monte Forato

Presepe vivente

Varie

Tutte le gallerie



2 MARZO 2019

URBANISTICA

Con la variante più parcheggi nei paesi di Stazzema

STAZZEMA. Il Comune di Stazzema va verso l'approvazione della variante al regolamento urbanistico con cui sono previsti progetti importanti: i nuovi parcheggi pubblici a Mulina di Stazzema, a Pomezzana, a Stazzema capoluogo, a Cardoso e in altre realtà: sono previste inoltre, nuove viabilità pedonali e carrabili tra le altre quella per l'accesso al nuovo parcheggio di Stazzema capoluogo.

La Variante è l'occasione anche per il recepimento di alcune normative per quanto attiene le politiche forestali con la possibilità nello specifico di realizzazione di alcune tipologie di piccoli manufatti necessari alle attività delle aziende agricole e forestali. Viene risolta, inoltre, una problematica relativa all'abitato di Iacco da tempo atteso dai residenti.

«Si fa un ulteriore passo – commentano il vicesindaco **Alessio Tovani** e l'assessore **Massimiliano Bazzichi** – verso l'adozione definitiva della variante, tenendo fede ad alcuni impegni che ci eravamo presi con i nostri cittadini, ma anche con le aziende agricole, con i Bioeroi che svolgono una azione straordinaria di valorizzazione del territorio». —

12/03/2019

STAZZEMA

Regolamento Urbanistico: variante pronta

LA GIUNTA comunale di Stazzema ha preso atto della variante al regolamento urbanistico, che potrà essere adottata dal consiglio comunale entro questo marzo. La presa d'atto è un atto propedeutico per l'adozione definitiva. Nella variante sono previsti nuovi parcheggi pubblici a Mulina di Stazzema, Pomezzana, Stazzema, Cardoso e in altre realtà. Si prevedono inoltre nuove viabilità pedonali e carrabili, tra le quali quella per l'accesso al nuovo parcheggio a Stazzema. La variante è anche l'occasione per il recepimento di alcune normative per le politiche forestali, con la possibilità di realizzazione di alcune tipologie di piccoli manufatti (fino a 20 metri quadrati) necessari alle attività delle aziende agricole e forestali. Inoltre, sarà risolto il problema dell'abitato di Iacco, da tempo atteso dai residenti. «Con la variante – spiega gli assessori Alessio Tovani e Massimiliano Bazzichi – terremo fede ad alcuni impegni che ci eravamo presi con i cittadini e le aziende agricole. E anche con i Bioeroi, che svolgono un'azione straordinaria di valorizzazione del territorio, di difesa delle coltivazioni tradizionali, di presidio delle nostre montagne e dei nostri borghi. Questo è solo il primo passo, perché vogliamo realizzare un nuovo piano strutturale per dare risposte ancora più soddisfacenti».



COMUNE DI STAZEMA
Medaglia d'Oro al Valor Militare
Provincia di Lucca

Settore Servizi per il territorio e per le Imprese
U.O. Programmazione del Territorio e Servizi alle Imprese

REGISTRO DELLE OSSERVAZIONI

Alla Variante al Regolamento Urbanistico – Conferma o stralcio delle previsioni di trasformazione decadute, adeguamento ed integrazione di previsioni e perimetrazioni di interesse pubblico e generale in conformità alla pianificazione sovraordinata Adottata con deliberazione C.C. n. 31 del 18.07.2018

Publicazione dell'avviso di deposito sul B.U.R.T. n. 33 avvenuto in data 14.08.2018
Termine per le Osservazioni 60 giorni consecutivi e quindi fino al 13.10.2018 prorogato al 15.10.2018

Il Responsabile del Procedimento

Ord.	Data	Prot.n.	Richiedente	Oggetto	Esito Controdeduzione
1	20/09/2018	7327	Bambini Paolo	Osservazione alle NTA – Arni F 4 mapp 75	PARZIALMENTE ACCOGLIBILE. Nel condividere le motivazioni espresse dall'osservazione (in coerenza con gli obiettivi della variante) ed al contempo in considerazione che le aree per attività estrattive risultano disciplinate dalla pianificazione sovraordinata regionale vigente in materia si propone di introdurre nelle N.T.A. del R.U. la seguente disposizione, al fine di regolare le modalità di intervento ed utilizzazione delle diverse aree: "... Per le aree estrattive ricomprese nella pianificazione settoriale regionale sovraordinata si applicano le previsioni, i regolamenti e le disposizioni vigenti in materia, per quelle escluse dalle suddette previsioni sono ammessi interventi di recupero paesaggistico e ambientale senza realizzazione di edifici, strutture e manufatti, nonchè senza esportazione di materiali e movimenti di terra, fatte salve esclusivamente le opere necessarie alla messa in sicurezza; in questo caso sono ammesse le destinazioni agricole, per servizi e attrezzature generali pubbliche e di interesse pubblico da svolgere esclusivamente all'aperto ..."
2	02/10/2018	7638	Giorgieri Valentina	Osservazione alle NTA – Manufatti precari	PARZIALMENTE ACCOGLIBILE. Nel condividere le motivazioni espresse dall'osservazione (in coerenza con gli obiettivi della variante) e nell'individuare quale dimensione congrua ed ottimale per i manufatti di che trattasi, anche in rapporto ai contesti territoriali interessati, si propone di modificare l'articolo 10 comma 6 delle N.T.A. nella misura di mq 20 di S.U.L. Si propone inoltre, al fine di favorire il presidio ambientale del territorio aperto e rurale di introdurre all'articolo 8 un ulteriore comma 7bis e all'articolo 9 comma 2, la possibilità di realizzare "manufatti precari" in coerenza con quanto disposto in altri articoli delle N.T.A.
3	09/10/2018	7809	Comune Stazzema Ufficio LL.PP.	Osservazione per inserimento opera pubblica	ACCOGLIBILE. Nel condividere l'interesse pubblico dell'intervento proposto dall'Ufficio LL.PP. (in coerenza con gli obiettivi della variante) si propone di introdurre una nuova previsione modificando l'elaborato concernente gli estratti cartografici di quadro progettuale del R.U.
4	09/10/2018	7810	Comune Stazzema Ufficio Cave	Osservazione per recepimento cave	Si da atto che l'osservazione presentata costituisce un mero duplicato della precedente osservazione n. 3
5	11/10/2018	7906	Balderi Giovanni	Osservazione alle NTA – manufatti accessori	PARZIALMENTE ACCOLTA. Nel condividere solo in parte le motivazioni espresse dall'osservazione (in coerenza con gli obiettivi della variante), in considerazione delle caratteristiche ambientali e paesaggistiche delle "Aree dei terrazzamenti e di controllo dei caratteri

6	11/10/2018	7907	Lenzoni Luigi	Osservazione alle NTA – Aree dei terrazzamenti	del paesaggio", si propone di modificare l'articolo 9 comma 2 limitatamente alla possibilità di realizzare "nuovi edifici rurali (annessi agricoli" e "manufatti precari" in coerenza con quanto disposto in altri articoli delle N.T.A. NON ACCOGLIBILE. La richiesta di modifica contrasta con il valore e le caratteristiche ambientali e paesaggistiche delle "Aree dei terrazzamenti e di controllo dei caratteri del paesaggio" che non possono essere equiparate, per loro natura (in quanto aree agricole) ed in termini morfologici a aree e spazi strettamente pertinenziali agli insediamenti esistenti
7	11/10/2018	7916	Binelli Simone	Osservazione QP Estratti Cartografici F 46 mapp 381	ACCOGLIBILE. Nel prendere atto delle informazioni e dei dati di quadro conoscitivo proposti dall'osservazione (in coerenza con gli obiettivi della variante); si propone di introdurre una modifica elaborato concernente gli estratti cartografici di quadro progettuale del R.U., con particolare riferimento agli estratti già oggetto di adozione concernenti la modifica da "insediamenti residenziali recenti" ad "insediamenti di matrice storica"
8	11/10/2018	7918	Vannucci Chiara	Osservazione alle NTA – Annessi Agricoli	PARZIALMENTE ACCOGLIBILE. Nel condividere le esigenze di gestione e presidio territoriale dei fondi agricoli ricadenti in "Aree boscate" e in "Aree dei terrazzamenti e di controllo dei caratteri del paesaggio" (in coerenza con gli obiettivi della variante), ma al contempo al fine di assicurare la coerenza con l'intero impianto normativo del R.U., coerentemente con il P.S., si propone di modificare l'articolo 8 e l'articolo 9, con la possibilità di realizzare "nuovi edifici rurali (annessi agricoli)" e "manufatti precari" in coerenza con quanto disposto in altri articoli delle N.T.A.
9	11/10/2018	7919	Giorgieri Valentina	Osservazione alle NTA – Annessi agricoli	PARZIALMENTE ACCOGLIBILE. Nel condividere le esigenze di gestione e presidio territoriale dei fondi agricoli ricadenti in "Aree boscate" e in "Aree dei terrazzamenti e di controllo dei caratteri del paesaggio" (in coerenza con gli obiettivi della variante), ma al contempo al fine di assicurare la coerenza con l'intero impianto normativo del R.U., coerentemente con il P.S., si propone di modificare l'articolo 8 e l'articolo 9, con la possibilità di realizzare "nuovi edifici rurali (annessi agricoli)" e "manufatti precari" in coerenza con quanto disposto in altri articoli delle N.T.A.
10	11/10/2018	7920	Battistini Simone	Osservazione alle NTA – Annessi agricoli	PARZIALMENTE ACCOGLIBILE. Nel condividere le esigenze di gestione e presidio territoriale dei fondi agricoli ricadenti in "Aree boscate" e in "Aree dei terrazzamenti e di controllo dei caratteri del paesaggio" (in coerenza con gli obiettivi della variante), ma al contempo al fine di assicurare la coerenza con l'intero impianto


11	12/10/2018	7929	Felici Francesco	Osservazione generale – territorio agricolo	<p>normativo del R.U., coerentemente con il P.S., si propone di modificare l'articolo 8 e l'articolo 9, con la possibilità di realizzare "nuovi edifici rurali (annessi agricoli)" e "manufatti precari" in coerenza con quanto disposto in altri articoli delle N.T.A.</p> <p>PARZIALMENTE ACCOGLIBILE. Nel condividere le esigenze di gestione e presidio territoriale dei fondi agricoli ricadenti in "Aree boscate" e in "Aree dei terrazzamenti e di controllo dei caratteri del paesaggio" (in coerenza con gli obiettivi della variante), ma al contempo al fine di assicurare la coerenza con l'intero impianto normativo del R.U., coerentemente con il P.S., si propone di modificare l'articolo 8 e l'articolo 9, con la possibilità di realizzare "nuovi edifici rurali (annessi agricoli)" e "manufatti precari" in coerenza con quanto disposto in altri articoli delle N.T.A.</p>
12	12/10/2018	7942	Pieruccioni Silvia	Osservazione alle NTA – Area dei terrazzamenti	<p>ACCOGLIBILE. Nel condividere le esigenze di gestione e presidio territoriale dei fondi agricoli ricadenti in "Aree boscate" e in "Aree dei terrazzamenti e di controllo dei caratteri del paesaggio" (in coerenza con gli obiettivi della variante), ma al contempo al fine di assicurare la coerenza con l'intero impianto normativo del R.U., coerentemente con il P.S., si propone di modificare l'articolo 8 e l'articolo 9, con la possibilità di realizzare "nuovi edifici rurali (annessi agricoli)" e "manufatti precari" in coerenza con quanto disposto in altri articoli delle N.T.A.</p>
13	12/10/2018	7946	Canci Patrizia	Osservazione alle NTA – Annessi Agricoli	<p>PARZIALMENTE ACCOGLIBILE. Nel condividere le esigenze di gestione e presidio territoriale dei fondi agricoli ricadenti in "Aree boscate" e in "Aree dei terrazzamenti e di controllo dei caratteri del paesaggio" (in coerenza con gli obiettivi della variante), ma al contempo al fine di assicurare la coerenza con l'intero impianto normativo del R.U., coerentemente con il P.S., si propone di modificare l'articolo 8 e l'articolo 9, con la possibilità di realizzare "nuovi edifici rurali (annessi agricoli)" e "manufatti precari" in coerenza con quanto disposto in altri articoli delle N.T.A.</p>
14	15/10/2018	7973	Lorenzoni Gian Piero	Osservazione cartografia – Verde sportivo Levigliani	<p>NON ACCOGLIBILE. Le norme e le disposizioni legislative concernenti la fascia di rispetto cimiteriale determinano effetti di natura sovraordinata che tuttavia non impediscono la definizione di specifiche destinazioni urbanistiche del R.U., in questo caso di "Aree a verde pubblico e sportivo". Resta infatti la possibilità di applicazione della legislazione richiamata nel caso si rendesse necessario l'ampliamento del cimitero</p>
15	15/10/2018	7974	Lorenzoni Gian Piero	Osservazione cartografia – Verde sportivo Levigliani	<p>NON ACCOGLIBILE. Si evidenzia che gli estratti cartografico n. 4 e n. 7 evidenziano previsioni diverse di "Verde pubblico e sportivo".</p>

16	15/10/2018	7975	Lorenzoni Gian Piero	Osservazione cartografia – Cava La Penna - Cardoso	NON ACCOGLIBILE. Si evidenzia infatti che l'area destinata a "Parcheggio pubblico", in esito alle nuove previsioni sovraordinate dei "Bacini Estrattivi delle Alpi Apuane", di cui al PIT/PPR e secondo quanto indicato dal Piano del Parco delle Alpi Apuane (Zone contigue di cava) in attuazione alla L.R. 95/1997, non ricade in aree destinate ad attività estrattive (ancorchè ancora indicate nelle cartografie di R.U.) e a tal fine sono state infatti introdotte dalla Variante allo stesso R.U. le apposite disposizioni di raccordo, secondo quanto indicato all'articolo 8 commi 19 e 20. Si precisa inoltre che le apposite indagini geologiche hanno definito le condizioni di fattibilità delle previsioni introdotte dalla variante al R.U. al fine di assicurare la compatibilità sotto il profilo idrogeomorfologico
17	15/10/2018	7976	Lorenzoni Gian Piero	Osservazione cartografia – Sentiero Ruosina - Iacco	NON ACCOGLIBILE. Si precisa che la previsione risulta introdotta proprio al fine di realizzare gli interventi di messa in sicurezza proposti dal Consorzio di Bonifica e che pertanto è finalità della variante perseguire, attraverso la stessa previsione, le condizioni di riduzione della pericolosità evidenziate dall'osservazione. Inoltre che le apposite indagini geologiche hanno definito le condizioni di fattibilità delle stesse previsioni introdotte dalla variante al R.U. al fine di assicurare la compatibilità sotto il profilo idrogeomorfologico
18	15/10/2018	7977	Lorenzoni Gian Piero	Osservazione cartografia – Viabilità Stazzema	PARZIALMENTE ACCOGLIBILE. Nel condividere solo in parte le motivazioni espresse dall'osservazione, anche in ragione di un adeguato dimensionamento del parcheggio in rapporto all'insediamento di cui è a servizio, si propone di modificare gli estratti cartografici della Variante riducendo in parte la previsione a "parcheggio pubblico". Si richiamano inoltre le disposizioni di cui all'articolo 25 della L.R. 65/2014 ai fini di chiarire le previsioni oggetto di copianificazione
19	15/10/2018	7978	Lorenzoni Gian Piero	Osservazione cartografia – Proposta parcheggio Mulina	PARZIALMENTE ACCOGLIBILE. Nel condividere le motivazioni espresse dall'osservazione (in coerenza con gli obiettivi della Variante), si evidenzia tuttavia che alcune delle aree segnalate sono già destinate dal R.U. vigente a parcheggio. Pertanto si propone di modificare gli estratti cartografici del quadro progettuale della Variante di R.U. con l'introduzione della previsione di ampliamento del parcheggio esistente limitatamente all'area che risulta nel R.U. vigente priva di tale destinazione, come indicata dalla stessa osservazione
20	15/10/2018	7979	Lorenzoni Gian Piero	Osservazione cartografia – Parcheggio Pomezzana	ACCOGLIBILE. Nel condividere le motivazioni espresse dall'osservazione (in coerenza con gli obiettivi della variante) si propone di modificare gli estratti cartografici del quadro progettuale della Variante di R.U. con l'introduzione di una nuova previsione di

						parcheggio con riferimento all'area appositamente indicata dalla stessa osservazione
21	15/10/2018	7980	Lorenzoni Gian Piero	Osservazione alle NTA – Aree di rispetto metanodotti		ACCOGLIBILE: Nel condividere lo spirito dell'osservazione si propone di modificare l'articolo 70 delle N.T.A. con l'introduzione del seguente comma "...Sono consentite le modifiche alle altezze degli edifici esistenti qualora ammesse dallo stesso RU ...".
22	15/10/2018	7981	Lorenzoni Gian Piero	Osservazione alle NTA – Infrastrutture viarie		ACCOGLIBILE: Nel condividere lo spirito dell'osservazione (in coerenza con gli obiettivi della variante) si propone di modificare l'articolo 51 delle N.T.A. con la sostituzione del termine "città" con il termine "insediamenti"
23	15/10/2018	7982	Lorenzoni Gian Piero	Osservazione alle NTA – Aree boscate		ACCOGLIBILE: Nel condividere lo spirito dell'osservazione si propone di modificare l'articolo 8 delle N.T.A. con la sostituzione dell'anno 2000 con l'anno 2003
24	15/10/2018	7983	Lorenzoni Gian Piero	Osservazione alle NTA – Aggiornamento art. 3		ACCOGLIBILE: Nel condividere lo spirito dell'osservazione (in coerenza con gli obiettivi della variante) si propone di modificare la tabella dell'articolo 3
25	15/10/2018	8006	Ufficio Urbanistica	Osservazione generale		ACCOGLIBILE: Nel condividere lo spirito dell'osservazione (in coerenza con gli obiettivi della variante) si propone di modificare le N.T.A. del R.U. introducendo le precisazioni in ordine ai rinnovati riferimenti normativi e pianificatori
26	16/10/2018	8023	Regione Toscana	Osservazioni varie		ACCOGLIBILE: Nel condividere lo spirito dell'osservazione generale (in coerenza con gli obiettivi della variante) si propone di introdurre all'articolo 79 delle N.T.A. le precisazioni volte a garantire il rispetto della Disciplina del P.I.T. con valenza di Piano Paesaggistico In merito alle richieste di integrazione del Genio Civile, si propone di modificare le apposite indagini Idrogeologiche e sismiche con la conseguente modifica degli elaborati oggetto di deposito ai sensi dell'articolo 104 della L.R. 65/2014 In merito al contributo del Settore Tutela, riqualificazione e valorizzazione del paesaggio, in considerazione di quanto evidenziato ("... si tratta di previsioni di modeste entità e/o tipologia di destinazione d'uso che, anche laddove ricadano in aree interessate da Beni paesaggistici [...] sembrano rendere possibile l'elaborazione di progetti di dettaglio non impattanti sul paesaggio ..."), stante la parzialità della variante si ritiene di sufficiente garanzia la modifica introdotta all'articolo 79 con l'accoglimento dell'osservazione generale. In merito al contributo del Settore Servizi pubblici locali, energia e inquinamento, il contributo è da considerare come implementazione del quadro di conoscenze ambientali a supporto della pianificazione, già considerato nell'ambito del procedimento di V.A.S.

F.T.	7/1/2019	134	Babboni Paola	Osservazione cartografica - Corretta classificazione di insediamenti esistenti, in diverse località e frazioni	In merito all'ulteriore contributo del Settore tutela della natura e del mare si propone di introdurre uno specifico comma all'articolo 79 volto ad assicurare il rispetto delle disposizioni richiamate (Rete Natura 2000)
F.T.	8/1/2019	176	Tonacci Paola	Osservazione cartografica - Corretta classificazione di insediamenti esistenti, in diverse località e frazioni	ACCOGLIBILE. Nel prendere atto degli elementi e dei contenuti di natura conoscitiva proposti nel contributo (in coerenza con gli obiettivi della variante), si propone di modificare gli estratti cartografici del quadro progettuale della Variante di R.U. con l'introduzione delle modifiche proposte., ovvero l'introduzione della corretta previsione di "Insediamento di matrice storica", in luogo di "Insediamento residenziale recente"
F.T.	8/1/2019	176	Tonacci Paola	Osservazione cartografica - Corretta classificazione di insediamenti esistenti, in diverse località e frazioni	ACCOGLIBILE. Nel prendere atto degli elementi e dei contenuti di natura conoscitiva proposti nel contributo (in coerenza con gli obiettivi della variante), si propone di modificare gli estratti cartografici del quadro progettuale della Variante di R.U. con l'introduzione delle modifiche proposte., ovvero l'introduzione della corretta previsione di "Insediamento di matrice storica", in luogo di "Insediamento residenziale recente"

Il Responsabile del Procedimento



Pontestazzemese, Piazza Europa n.6, 55040 Lucca- (P.I. 00398340463)- Tel.0584/ 77521-775225- Fax 0584/777259
 Premio Letterario "Martiri di S.Anna"- Premio della Pace- Museo Storico della Resistenza