



COMUNE DI STAZZEMA
Medaglia d'Oro al Valor Militare
Provincia di Lucca

Servizi per il Territorio e per le Imprese
U.O. Programmazione del Territorio
e Servizi alle Imprese

Prot. n. 6618
Da citare nella risposta

Data 17.08.2018

Spett.le

Provincia di Lucca
PEC: provincia.lucca@postacert.toscana.it

E p.c.

Regione Toscana
PEC: regionetoscana@postacert.toscana.it

Al Sindaco del Comune di Stazzema
Maurizio Verona

All'Ass.re all'Urbanistica
Egidio Pelagatti

Oggetto: Variante al Regolamento Urbanistico – Conferma o stralcio delle previsioni di trasformazione decadute, adeguamento ed integrazione di previsioni e perimetrazioni di interesse pubblico e generale in conformità alla pianificazione sovraordinata

Richiesta convocazione Conferenza dei Servizi per aggiornamento Quadro Conoscitivo PTC e deperimetrazione art. 60 del PTC area Col del Cavallo.

Con la Presente si comunica che sul B.U.R.T. n. 33 del 14.08.20158 è stato pubblicato l'avviso di adozione e deposito della "Variante al Regolamento Urbanistico – Conferma o stralcio delle previsioni di trasformazione decadute, adeguamento ed integrazione di previsioni e perimetrazioni di interesse pubblico e generale in conformità alla pianificazione sovraordinata", adottata con deliberazione del CC. n. 31 del 18.07.2008.

Per quanto sopra, come da incontri intercorsi e secondo quanto concordato in Conferenza di Copianificazione del 04.05.2018, si chiede al Vs. Ente la Convocazione di una Conferenza dei Servizi con gli enti preposti al fine di aggiornare il Quadro Conoscitivo del PTC e deperimetrare l'area di Col del Cavallo, oggi vincolata ai sensi dell'art. 60 "aree di pertinenza fluviale" delle Norme di PTC.

Si chiede inoltre che il procedimento sia concluso prima dell'approvazione della variante di cui all'oggetto, tenendo conto che il termine ultimo per le osservazioni alla variante adottata è il 13.10.2018.

Si ringrazia per la Collaborazione e si porgono Distinti saluti

Il Responsabile del Servizio
f.to Geom. Simone Lorenzi



COMUNE DI STAZZEMA
Medaglia d'Oro al Valor Militare
Provincia di Lucca

Settore Servizi per il territorio e per le Imprese
U.O. Programmazione del Territorio e Servizi alle Imprese

Spazio riservato per il protocollo

OSSERVAZIONE

Alla Variante al Regolamento Urbanistico – Conferma o stralcio delle previsioni di trasformazione decadute, adeguamento ed integrazione di previsioni e perimetrazioni di interesse pubblico e generale in conformità alla pianificazione sovraordinata Adottata con deliberazione C.C. n. 31 del 18.07.2018

Il/Il sottoscritto/i :

Cognome		Nome		
Nato a (comune e prov.)	II	Codice Fiscale		
Residente in (comune e prov.)	C.A.P.	Frazione	Via/piazza	N°

Cognome		Nome		
Nato a (comune e prov.)	II	Codice Fiscale		
Residente in (comune e prov.)	C.A.P.	Frazione	Via/piazza	N°

Cognome		Nome		
Nato a (comune e prov.)	II	Codice Fiscale		
Residente in (comune e prov.)	C.A.P.	Frazione	Via/piazza	N°

in qualità di: legale rappresentante della Società; persona fisica; altro;

con denominazione o ragione sociale		C.F.	P.IVA	
con sede <input type="checkbox"/> legale; <input type="checkbox"/> amministrativa in (comune, prov., cap)		Frazione	via/piazza	N°
Tel	Fax	Cell.	e-mail	

Vista la Variante al Regolamento Urbanistico – Conferma o stralcio delle previsioni di trasformazione decadute, adeguamento ed integrazione di previsioni e perimetrazioni di

interesse pubblico e generale in conformità alla pianificazione sovraordinata, adottata con deliberazione C.C. n. 31 del 18.07.2018.

Considerato che il periodo per la presentazione di osservazioni alla suddetta Variante decorre dalla pubblicazione dell'avviso di deposito sul B.U.R.T. n. 33 avvenuto in data 14.08.2018 per 60 giorni consecutivi e quindi fino al 13.10.2018

Presenta Osservazione

Al Quadro Progettuale "Relazione Tecnica Illustrativa"	
Al Quadro Progettuale "Estratti Cartografici"	
Al Quadro Progettuale "Norme Tecniche di Attuazione"	
Altro	

in relazione all'/agli immobile/i posto/i in:

Frazione		Via/piazza		N°
Identificato nel catasto: <input type="checkbox"/> terreni <input type="checkbox"/> fabbricati		Foglio:	Mappale/i	Subalterno/i:

Firma richiedenti

ALLEGATI:

Copia documento d'identità	



COMUNE DI STAZZEMA

Medaglia d'Oro al Valor Militare

Provincia di Lucca

Settore Servizi per il territorio e per le Imprese
U.O. Programmazione del Territorio e Servizi alle Imprese

AVVISO

Oggetto: proroga termini per la presentazione delle osservazioni alla Variante al Regolamento Urbanistico ai sensi degli artt. 19 e 31 della L.R. 65/2014

Si avvisa che:

con Delibera del Consiglio Comunale n. 31 del 18.07.2018, esecutiva ai sensi di legge, si è adottata la Variante al Regolamento Urbanistico di conferma o stralcio delle previsioni di trasformazione decadute, adeguamento ed integrazione di previsioni e perimetrazioni di interesse pubblico e generale in conformità alla pianificazione sovraordinata;

l'avviso di adozione e deposito è stato pubblicato sul Bollettino Ufficiale della Regione Toscana Parte seconda n. 33 del 14.08.2018;

i termini per la presentazione delle osservazioni, come riportato nel modello di presentazione, scadrebbe il giorno 13.10.2018;

Tenuto conto che il giorno 13.10.2018 cade di sabato e l'ufficio protocollo del Comune di Stazzema è chiuso **si proroga la scadenza per la presentazione delle osservazioni a lunedì 15.10.2018**

Pontestazzemese 12.10.2018

Il Responsabile Servizio Urbanistica
F.to Geom. Simone Lorenzi

RISULTATI SENATO
RISULTATI CAMERA

frazione (16pt al primo, 14 al secondo, 12 al terzo, poi a scalare 10 al quarto, 9 al quinto fino ad assegnare 0 punti all'ultimo). Punteggi che vengono poi maggiorati o penalizzati in base ai migliori e peggiori risultati di RD procapite o RUR procapite in ogni singola frazione. Quindi i migliori 3 risultati di RD procapite vengono premiati (+3pt al primo, +2 al secondo e +1 al terzo), e i peggiori 3 risultati di RUR procapite vengono penalizzati (-3pt al primo, -2 al secondo e -1 al terzo). Al termine dei suddetti conteggi ogni mese si assegna la MAGLIA VERDE del Gran Premio della Montagna alla frazione più virtuosa, e la MAGLIA NERA del Gran Premio della Montagna alla frazione meno virtuosa. A fine anno, verrà assegnato il Gran Premio della Montagna alla frazione più virtuosa in classifica generale.

segue...

proroga termini per la presentazione delle osservazioni alla Variante al Regolamento Urbanistico ai sensi degli artt. 19 e 31 della L.R. 65/2014

segue...

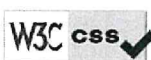
Notizie


- 13/03/2019** Variante al Regolamento Urbanistico
- 11/01/2019** MANIFESTAZIONE INTERESSE PER AFFIDAMENTO ARCHIVIO MULTIMEDIALE SANT'ANNA DI STAZZEMA
- 12/10/2018** proroga termini per la presentazione delle osservazioni alla Variante al Regolamento Urbanistico ai sensi degli artt. 19 e 31 della L.R. 65/2014
- 04/09/2018** A far data dal 5 settembre 2018 è attivo l'Ufficio Unico per le Funzioni Paesaggistiche dell'Unione dei Comuni della Versilia.
- 13/07/2018** Incontro pubblico sulla Variante al Regolamento Urbanistico in adozione
- 20/09/2017** Concorso pubblico, per titoli ed esami, per la copertura di un posto di istruttore amministrativo - categoria C (GU n.71 del 19-09-2017)
- 12/05/2017** Manifestazione Interesse per affidamento del servizio di manutenzione ordinaria strade e del verde del Parco della Pace e del Museo di S.Anna
- 16/11/2015** Bando per l'assegnazione in concessione di aree adibite a parcheggio pubblico
- 13/11/2015** Bando PIP UMI 1 di Col del Cavallo - Seconda proroga dei termini di presentazione delle domande
- 13/10/2015** Bando PIP UMI 1 di Col del Cavallo - Proroga dei termini di presentazione delle domande
- 14/09/2015** Bando cessione Aree per Insediamenti Produttivi
- 09/07/2014** Bando di selezione pubblica per l'assunzione di un'alta professionalità - Cat. D - Settore Servizi per il territorio e per le imprese - ex art. 110 D.lgs. 2672000
- 23/05/2014** Adozione della Variante normativa al Regolamento Urbanistico - OSSERVAZIONI
- 28/11/2011** Nuovo Orario di Ricevimento degli uffici Edilizia - Urbanistica e SUAP

» archivio notizie

webmail | personalizzazioni | accesso rapido | mappa del sito | accessibilità | area privata

Sito web realizzato da **SPAD srl** | Sito gestito da **SMAI srl**
Content Management System: Openpage





Comune di Stazzema

Sede comunale: Piazza Europa, 6 - 55040 Pontestazzemese (LU) - tel. 0584.77521 | 03 aprile 2019 | comune.stazzema@postacert.toscana.it

[home page](#) [contattaci](#) [eventi della vita](#) [aree tematiche](#)

Cerca nel sito » vai

Sei in: [home](#) » **Variante al regolamento urbanistico** » **Variante al regolamento urbanistico**

Amministrazione

Sindaco

Giunta

Consiglio

Commissioni

Uffici e servizi

Affari Generali

Agriturismo

Area Economico Finanziaria

Attività Ricettiva

Programmazione del Territorio

Elettorale

Lavori Pubblici

Cave

Ambiente

Cultura

Piano Strutturale

Polizia Municipale

Professioni Turistiche

Promozione Turistica

Protezione Civile

Protocollo

Segretario Comunale

Pubblica Istruzione

Servizi Demografici

Servizi Sociali

Ufficio Tributi





















U.R.P.

NIDO D'INFANZIA

NIDO D'INFANZIA

Variante al regolamento urbanistico

Allegati da scaricare:

-  [2017_08_10_GC_138-2017_avvio_procedimento_variante_confermativa.pdf](#)
-  [2017_08_18_trasmissione_documento_preliminare_VAS.pdf](#)
-  [2017_09_12_trasmissione_avvio_procedimento_variante_confermativa_e_altro_GC_138-2017.pdf](#)
-  [proposta_delibera_di_Giunta_Comunale_-_avvio_del_procedimentoxx.pdf](#)
-  [Stazzema_Variante_RU_2017_Avvio_Procedimento_def.pdf](#)
-  [Stazzema-Variante-RU_2017-VAS-Assoggettabilità_DEF.pdf](#)
-  [2017_09_21_richiesta_conferenza_di_copianificazione_variante_al_RU.pdf](#)
-  [2017_09_22_manifesto_approvazione_avvio_del_procedimento_variante_al_RU.doc](#)
-  [2017_09_27_riunione_capigruppo_del_05_10_2017_variante_al_RU.pdf](#)
-  [manifesto_riunione_avvio_del_procedimento_variante_al_RU.pdf](#)
-  [COMUNICATO_INCONTRO_VARIANTE_URBANISTICA.doc](#)
-  [Tirreno_2_ottobre.JPG](#)
-  [Tirreno_2_ottobre_ritaglio.JPG](#)
-  [LA_NAZIONE_1°_OTTOBRE.JPG](#)
-  [La_Nazione_3_ottobre.jpg](#)
-  [riunione_pubblica_avvio_procedimento_variante_RU_-_ordini_professionali.pdf](#)
-  [IL_TIRRENO_5_OTT.jpg](#)
-  [LA_NAZ_5_OTT.jpg](#)
-  [1_Stazzema_Variante_RU_2017_Avvio_Procedimento_PERFEZIONAMENTO.pdf](#)
-  [2_2018_03_15_delibera_perfezionamento_avvio_GC_47_del_15-03-2018.pdf](#)
- [3_CARTOGRAFIA.pdf](#)
- [Schede-Copianificazione-def_I_parte.pdf](#)
- [Schede-Copianificazione-def_II_parte.pdf](#)
- [Schede-Copianificazione-def_III_parte.pdf](#)
- [Schede-Copianificazione-def_IV_parte.pdf](#)

CALCOLO IUC 2019

CALCOLO IUC 2019

Scrivi agli assessori

Assessore Lavori Pubblici

Assessore alle Politiche Culturali

Assessore alle Politiche Sociali

Presidente del Consiglio



Gallerie di immagini



Antro del Corchia

Monte Forato

Presepe vivente

Varie

Tutte le gallerie



AMMINISTRAZIONE
TRASPARENTE



Progetto Istituto Pontestazzemese "Sentieri di note, colori e memorie"

Progetto Istituto Pontestazzemese "Sentieri di note, colori e memorie"

SUAP

Suap

PUBBLICAZIONI DI MATRIMONIO

Pubblicazioni di Matrimonio

ALBO PRETORIO

Albo Pretorio

ARCHIVIO ATTI DECISIONALI

Archivio Atti Decisionali

Modulistica inserimento albo fornitori Somme Urgenze

Albo fornitori per eseguire lavori e forniture in somma urgenza

Incarichi professionali

Area Comunicazione

Area Economico Finanziaria

Area Lavori Pubblici

Area Territorio

AFFIDAMENTO DI LAVORI, SERVIZI E FORNITURE

Impegni e Affidamenti

AMMINISTRAZIONE APERTA

Amministrazione Aperta

Enti e Società Partecipate

Antro del Corchia s.r.l.

Autorità di Ambito Territoriale Ottimale n. 1 Toscana Nord

Comunità di Ambito ATO Toscana Costa

Cerafri-lav s.r.l.

Clap S.p.a.

Consorzio per la Zona Industriale Apuana

E.R.P. Lucca S.r.l.

Ersu S.p.a.







































Fidi Toscana S.p.a.

Gaia S.p.a.

Internazionale marmi macchine Carrara S.p.a.

Versilia acque S.p.a.

Atti amministrativi

-  [Schede-Copianificazione-def V parte.pdf](#)
-  [Schede-Copianificazione-def VI parte.pdf](#)
-  [Schede-Copianificazione-def VII parte.pdf](#)
-  [2018_04_18_convocazione_conferenza_copianificazione.pdf](#)
-  [2017_10_04_prot_7387_ARPAT.pdf](#)
-  [2017_10_09_prot_7466_GAIA.pdf](#)
-  [2017_10_23_PROT_7901_AUTORITA_IDRICA.pdf](#)
-  [2017_11_08_prot_8346_REGIONE_TOSCANA.pdf](#)
-  [2017_12_01_prot_8999_RT_GENIO_CIVILE.pdf](#)
-  [2017_12_22_prot_9641_BACINO_SERCHIO_e14b_proposta_contributo_4054-RUStazzema.pdf](#)
-  [2018_05_09_prot_xxxx_ARPAT.pdf](#)
-  [2018_05_10_prot_3794_RT_GENIO_CIVILE.pdf](#)
-  [2018_05_10_prot_3821_AUTORITA_DI_BACINO_distrettuale_app_sett.pdf](#)
-  [2018_07_05_decreto_NUCV_variante_RU.pdf](#)
-  [2018_07_10_lettera_deposito_Genio_Civile.pdf](#)
-  [2018_07_11_manifesto_riuione_cittadinanza_16_07_18_adozione_variante_al_RU.doc](#)
-  [ADOZIONE_rapporto_del_garante_iformazione.pdf](#)
-  [ADOZIONE_Relazione_responsabile_del_procedimento.pdf](#)
-  [ADOZIONE_Stazzema_Variante_RU_Cartografia_\(def\).pdf](#)
-  [ADOZIONE_Stazzema_Variante_RU_Norme_\(def\).pdf](#)
-  [ALLEGATO_1_copianificazione_SETTORE_CAVE-PDF.PDF](#)
-  [ALLEGATO_2_copianificazione_SETTORE_FORESTAZIONE-PDF.PDF](#)
-  [VERBALE_COPIANIFICAZIONE.pdf](#)
-  [ADOZIONE_TESTO_COMPLETO_VARIANTE_STAZZEMA--compressed.pdf](#)
-  [2018_07_18_delibera_CC_31_adozione_della_variante_al_RU.pdf](#)
-  [2018_08_13_richiesta_integrazione_Genio_Civile.pdf](#)
-  [2018_08_14_manifesto_adozione_variante_2018.pdf](#)
-  [2018_08_14_publicazione_sul_burt_adozione.pdf](#)
-  [2018_08_16_modello_presentazione_osservazioni_variante_RU_formato_A4.pdf](#)
-  [2018_08_16_modello_presentazioni_osservazioni_variante_RU_formato_fronteretro_A3.pdf](#)
-  [emendamento_allegato_D_alla_cc_31-2018.pdf](#)
-  [DELIBERA_24_PRESA_ATTO_Variante_al_Regolamento_Urbanistico.PDF](#)
-  [DELIBERA_24_all_14_int_2401-1_e_2401-2_collaudo_tecnico_amministrativo_16-11-2005 - parte II.PDF](#)
-  [DELIBERA_24_all_14_int_2401-1_e_2401-2_collaudo_tecnico_amministrativo_16-11-2005 - parte I.PDF](#)
-  [DELIBERA_24_all_13_int_2401-2_det_Rg_430-2005_approvazione_stato_finale_e_collaudo.PDF](#)
-  [DELIBERA_24_all_12_int_2401-2_progetto_esecutivo_relazione_idraulica.PDF](#)
-  [DELIBERA_24_all_11_int_2401-2_progetto_esecutivo_relazione_tecnica.PDF](#)
-  [DELIBERA_24_all_10_int_2401-2_GC_150-2001_approvazione_progetto.PDF](#)



PIANI DI BACINO

La **Variante** al **Regolamento Urbanistico**



FILADELFO SIMI

Amici dell'organo della pace di Sant'Anna di Stazzema

Alberghi e Ristoranti

RISTORANTI - PIZZERIE

ALBERGHI RISTORANTI

AGRITURISMI

B & B

CASE PER FERIE

OSTELLI

RIFUGI ALPINI

AZIENDE AGRICOLE

Elenco Siti Tematici

Elenco Siti tematici

Siti di interesse

AMMINISTRAZIONE TRASPARENTE

CALCOLO IMU -TASI (IMU+TASI)

Previsioni Meteo - Stazzema

Museo storico della Resistenza

Stazzema. Un paese nella Storia dell'Arte di Alba Tiberto Beluffi

Parco regionale Alpi Apuane

Antro del Corchia

Portale dedicato al Turismo nella Provincia di Lucca, Versilia e Garfagnana

Portale turistico dei Comuni di Lucca

Provincia di Lucca

Regione Toscana

[Statuto](#)
[Regolamenti](#)
[Delibere](#)
[Ordinanze](#)
[Bandi](#)
[Determine](#)
[Posta Elettronica Certificata](#)
[Posta Elettronica Certificata](#)
[La Voce dei Borghi](#)
[Periodico dell'Amministrazione Comunale](#)
[Note legali](#)
[Note Legali](#)
[Privacy](#)
[INFORMATIVA SULLA PRIVACY](#)
[ELEZIONI COMUNALI 2014](#)
[Votanti](#)
[Risultati Comunali](#)
[REFERENDUM 2011](#)
[VOTANTI](#)
[REFERENDUM 2016](#)
[Luoghi Affissione Propaganda Referendum](#)
[Assegnazione Spazi Propaganda elettorale Diretta Referendum](#)
[Votanti](#)
[Risultati](#)
[REFERENDUM POPOLARE 4/12/2016](#)
[ELETTORI](#)
[AFFLUENZA ALLE URNE](#)
[RISULTATO ELETTORALE](#)
[Elezioni Politiche Febbraio 2013](#)
[PROSPETTO VOTANTI ELEZIONI 2013](#)
[RISULTATI SENATO](#)
[RISULTATI CAMERA](#)
[ELEZIONI POLITICHE MARZO 2018](#)
[VOTO DOMICILIARE](#)
[VOTO ASSISTITO](#)
[LISTE CAMERA](#)
[LISTE SENATO](#)
[PROPAGANDA ELETTORALE](#)
[ELETTORI Camera e Senato](#)

 [DELIBERA 24 all 9 int 2401-1 collaudo opere 15-11-2002.PDF](#)
 [DELIBERA 24 all 8 int 2401-1-GC 94-2002 approvazione stato finale e collaudo tecnico amministrativo.PDF](#)
 [DELIBERA 24 all 7 int 2401-1 relazione tecnica di variante.PDF](#)
 [DELIBERA 24 all 6 int 2401-1 corografia perizia di variante.PDF](#)
 [DELIBERA 24 all 5 int 2401-1 GC 136-2001 approvazione perizia di variante.PDF](#)
 [DELIBERA 24 all 4 int 2401-1 GC 126-2000 approvazione nuovo quadro economico.PDF](#)
 [DELIBERA 24 all 3 int 2401-1 corografia progetto esecutivo.PDF](#)
 [DELIBERA 24 all 2 int 2401-1 relazione generale prog esecutivo III Parte.PDF](#)
 [DELIBERA 24 all 2 int 2401-1 relazione generale prog esecutivo II Parte.PDF](#)
 [DELIBERA 24 all 2 int 2401-1 relazione generale prog esecutivo I Parte.PDF](#)
 [DELIBERA 24 TESTO COMPLETO stato sovrapposto e osservato RID- Allegato E - III Parte.PDF](#)
 [DELIBERA 24 TESTO COMPLETO stato sovrapposto e osservato RID- Allegato E - II Parte.PDF](#)
 [DELIBERA 24 TESTO COMPLETO stato sovrapposto e osservato RID- Allegato E - I Parte.PDF](#)
 [DELIBERA 24 Stazzema Variante RU Cartografia APP - Allegato C.PDF](#)
 [DELIBERA 24 Registro Osservazioni Istruttoria -Allegato A.PDF](#)
 [DELIBERA 24 all 1int 2401-1 GC 58-2000 approvazione progetto esecutivo.PDF](#)
 [DELIBERA 24 2019 02 11 aggiornamento QC Col del Cavallo - Allegato F.PDF](#)
 [DELIBERA 24 Stazzema Variante RU Relazione APP - Allegato B.PDF](#)
 [DELIBERA 24 Stazzema Variante RU Norme APP - Allegato D.PDF](#)
 [DELIBERA 24 2019 02 11 aggiornamento Quadro Conoscitivo PTC elaborato Allegato F.PDF](#)

[Progetto Adattamento Domestico \(ADA\)](#)
[A.S.L. 12 VERSILIA](#)
[CERAFRI - Centro Alta Formazione Retignano](#)
[INPS \(Modelli ISEE\)](#)
[Telep@b](#)
[Il portale nazionale del cittadino](#)
[GAIA S.p.A. Gestore unico del servizio idrico integrato](#)
[PIATTAFORMA STAR](#)
[Associazioni](#)
[elenco completo](#)

Informazioni

[Come raggiungerci](#)
[Prodotti tipici](#)
[Territorio](#)
[Turismo](#)

Stampa

[Google News](#)
[Internazionale](#)
[La Repubblica.it](#)
[Il Tirreno](#)
[lista completa](#)

Regolamento edilizio

[Regolamento edilizio](#)

Regolamento urbanistico

[Documentazione completa](#)

Piano Classificazione Acustica

[Delibera adozione Piano Classificazione acustica](#)
[Elaborati Piano di Classificazione Acustica](#)

Valutazione Ambientale Strategica

[Valutazione Ambientale Strategica](#)

GAIA

[GAIA](#)

Modulistica danni eventi meteo

[Segnalazione danni](#)

Elezioni REGIONALI 2015

[Legge Regionale](#)
[ELETTORI](#)
[VOTANTI](#)
[RISULTATI PRESIDENTE](#)

AFFLUENZA ALLE URNE
RISULTATI SENATO
RISULTATI CAMERA

RISULTATI CONSIGLIO
REGIONALE

ELEZIONI EUROPEE 2014



Votanti

Risultati Elettorali

Pagina aggiornata il 13/09/2017 da Enzo Guidi

[webmail](#) | [personalizzazioni](#) | [accesso rapido](#) | [mappa del sito](#) | [accessibilità](#) | [area privata](#)

Sito web realizzato da [SPAD srl](#) | Sito gestito da [SMAI srl](#)
Content Management System: Openpage





COMUNE DI STAZZEMA

Medaglia d'Oro al Valor Militare
Provincia di Lucca

Settore Servizi per il territorio e per le Imprese
U.O. Programmazione del Territorio e Servizi alle Imprese

AVVISO

Oggetto: Presa atto Istruttoria Osservazioni - Variante al Regolamento Urbanistico ai sensi degli artt. 19 e 31 della L.R. 65/2014

Si avvisa che:

con Delibera della Giunta Comunale n. 24 del 21.02.2019, esecutiva ai sensi di legge, è stata presa atto dell'Istruttoria delle Osservazioni pervenute a seguito dell'adozione della Variante al Regolamento Urbanistico di conferma o stralcio delle previsioni di trasformazione decadute, adeguamento ed integrazione di previsioni e perimetrazioni di interesse pubblico e generale in conformità alla pianificazione sovraordinata avvenuta con Delibera del C.C. 31 del 18.07.2018;

La delibera e suoi allegati sono visionabili integralmente sul sito internet del Comune di Stazzema o consultati presso l'Ufficio Urbanistica;

Pontestazzemese 21.02.2019

Il Responsabile Servizio Urbanistica
F.to Geom. Simone Lorenzi