

# OSSERVAZIONE N. 8



COMUNE DI STAZZEMA  
Medaglia d'Oro al Valor Militare  
Provincia di Lucca

Settore Servizi per il territorio e per le Imprese  
U.O. Programmazione del Territorio e Servizi alle Imprese

Spazio riservato per il protocollo

COMUNE DI STAZZEMA (LU)

11 OTT 2018

PROT. N. -7918-

## OSSERVAZIONE

Alla Variante al Regolamento Urbanistico – Conferma o stralcio delle previsioni di trasformazione decadute, adeguamento ed integrazione di previsioni e perimetrazioni di interesse pubblico e generale in conformità alla pianificazione sovraordinata Adottata con deliberazione C.C. n. 31 del 18.07.2018

Il/Il sottoscritto/i :

Cognome Vannucci		Nome Chiara	
Nato a (comune e prov.)	II	Codice Fiscale	
Residente in (comune e prov.)	C.A.P.	Frazione	Via/piazza N°

Cognome		Nome	
Nato a (comune e prov.)	II	Codice Fiscale	
Residente in (comune e prov.)	C.A.P.	Frazione	Via/piazza N°

Cognome		Nome	
Nato a (comune e prov.)	II	Codice Fiscale	
Residente in (comune e prov.)	C.A.P.	Frazione	Via/piazza N°

in qualità di: <input checked="" type="checkbox"/> legale rappresentante della Società; <input type="checkbox"/> persona fisica; <input type="checkbox"/> altro;			
con denominazione o ragione sociale Az. Agricola Al Chiasso di Vannucci Chiara		C.F.	P.IVA 02404570463
con sede <input checked="" type="checkbox"/> legale; <input type="checkbox"/> amministrativa in (comune, prov., cap) Stazzema (LU) 55040		Frazione Stazzema	via/piazza Loc. La scala N° 2
Tel	Fax	Cell	e-mail

Vista la Variante al Regolamento Urbanistico – Conferma o stralcio delle previsioni di trasformazione decadute, adeguamento ed integrazione di previsioni e perimetrazioni di

interesse pubblico e generale in conformità alla pianificazione sovraordinata, adottata con deliberazione C.C. n. 31 del 18.07.2018.

Considerato che il periodo per la presentazione di osservazioni alla suddetta Variante decorre dalla pubblicazione dell'avviso di deposito sul B.U.R.T. n. 33 avvenuto in data 14.08.2018 per 60 giorni consecutivi e quindi fino al 13.10.2018

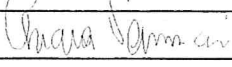
## Presenta Osservazione

Al Quadro Progettuale "Relazione Tecnica Illustrativa"	
Al Quadro Progettuale "Estratti Cartografici"	
Al Quadro Progettuale "Norme Tecniche di Attuazione"	✓
Altro	

in relazione all'/agli immobile/i posto/i in:

Frazione		Via/piazza		N°
Identificato nel catasto: [ ] terreni [ ] fabbricati		Foglio:	Mappale/i	Subalterno/i:

Firma richiedenti

Chiara Vannucci	

ALLEGATI:

Copia documento d'identità	✓





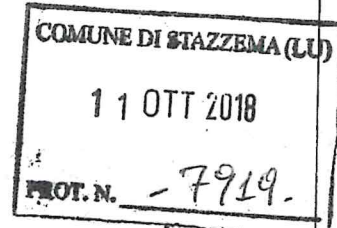
OSSERVAZIONE N. 9



COMUNE DI STAZZEMA  
Medaglia d'Oro al Valor Militare  
Provincia di Lucca

Settore Servizi per il territorio e per le Imprese  
U.O. Programmazione del Territorio e Servizi alle Imprese

Spazio riservato per il protocollo



## OSSERVAZIONE

Alla Variante al Regolamento Urbanistico – Conferma o stralcio delle previsioni di trasformazione decadute, adeguamento ed integrazione di previsioni e perimetrazioni di interesse pubblico e generale in conformità alla pianificazione sovraordinata Adottata con deliberazione C.C. n. 31 del 18.07.2018

Il/Il sottoscritto/i :

Cognome GIORGIERI		Nome VALENTINA	
Nato a (comune e prov.)	II	Codice Fiscale	
Residente in (comune e prov.)	C.A.P.	Frazione	Via/piazza N°

Cognome		Nome	
Nato a (comune e prov.)	II	Codice Fiscale	
Residente in (comune e prov.)	C.A.P.	Frazione	Via/piazza N°

Cognome		Nome	
Nato a (comune e prov.)	II	Codice Fiscale	
Residente in (comune e prov.)	C.A.P.	Frazione	Via/piazza N°

in qualità di: <input checked="" type="checkbox"/> legale rappresentante della Società; <input type="checkbox"/> persona fisica; <input type="checkbox"/> altro;			
con denominazione o ragione sociale AZIENDA AGRICOLA CAPRA DI BOSCO		C.F.	P.IVA
con sede <input checked="" type="checkbox"/> legale; <input type="checkbox"/> amministrativa in (comune, prov., cap) STAZZEMA (LU)		Frazione REIGNANNO	Via/piazza N°
Tel	Fax	Cell	e-mail

Vista la Variante al Regolamento Urbanistico – Conferma o stralcio delle previsioni di trasformazione decadute, adeguamento ed integrazione di previsioni e perimetrazioni di

interesse pubblico e generale in conformità alla pianificazione sovraordinata, adottata con deliberazione C.C. n. 31 del 18.07.2018.

Considerato che il periodo per la presentazione di osservazioni alla suddetta Variante decorre dalla pubblicazione dell'avviso di deposito sul B.U.R.T. n. 33 avvenuto in data 14.08.2018 per 60 giorni consecutivi e quindi fino al 13.10.2018


## Presenta Osservazione

Al Quadro Progettuale "Relazione Tecnica Illustrativa"	
Al Quadro Progettuale "Estratti Cartografici"	
Al Quadro Progettuale "Norme Tecniche di Attuazione"	✓
Altro	

in relazione all'/agli immobile/i posto/i in:

Frazione		Via/piazza		N°
.....		.....		.....
Identificato nel catasto: [ ] terreni [ ] fabbricati	Foglio:	Mappale/i	Subalterno/i:	
.....	.....	.....	.....	

Firma richiedenti

VALENTINA GIORGIERI	

ALLEGATI:

Copia documento d'identità	✓

## Osservazione:

Considerando che il territorio del comune di Stazzema e` prevalentemente boscato e tenuto conto delle nuove realta` agricole che si stanno sviluppando in questo contesto, ovvero attivita` strettamente legate alla conduzione, nonche` al ripristino e mantenimento di questo tipo di territorio (bosco, castagneto, seminativo, pascolo) si ritiene fondamentale che, nella variante del regolamento urbanistico, ad oggi in discussione, si tenga conto di cio`. In particolare, si richiede che venga concessa la possibilita` di realizzare, da parte di aziende agricole, ovvero realta` detentrici di partita IVA agricola, annessi agricoli di dimensioni idonee all'esercizio dell'attivita`, e comunque non inferiori a 30 mq, anche in aree dove attualmente cio` non e` consentito (aree terrazzate, boscate, ecc...) nei casi in cui la realizzazione degli stessi sia fondamentale e strettamente legata, nonche` vincolata allo svolgimento dell'attivita` agricola.






# OSSERVAZIONE N. 10



COMUNE DI STAZZEMA  
Medaglia d'Oro al Valor Militare  
Provincia di Lucca

Settore Servizi per il territorio e per le Imprese  
U.O. Programmazione del Territorio e Servizi alle Imprese

Spazio riservato per il protocollo



## OSSERVAZIONE

Alla Variante al Regolamento Urbanistico – Conferma o stralcio delle previsioni di trasformazione decadute, adeguamento ed integrazione di previsioni e perimetrazioni di interesse pubblico e generale in conformità alla pianificazione sovraordinata  
Adottata con deliberazione C.C. n. 31 del 18.07.2018

Il/i sottoscritto/i :

Cognome BATTISTINI		Nome SIMONE	
Nato a (comune e prov.)	II	Codice Fiscale	
Residente in (comune e prov.)	C.A.P.	Frazione	Via/piazza N°

Cognome		Nome	
Nato a (comune e prov.)	II	Codice Fiscale	
Residente in (comune e prov.)	C.A.P.	Frazione	Via/piazza N°

Cognome		Nome	
Nato a (comune e prov.)	II	Codice Fiscale	
Residente in (comune e prov.)	C.A.P.	Frazione	Via/piazza N°

in qualità di: <input checked="" type="checkbox"/> legale rappresentante della Società; <input type="checkbox"/> persona fisica; <input type="checkbox"/> altro;			
con denominazione o ragione sociale AZIENDA AGRICOLA IL CASTELLO		CE	P.IVA 1968190460
con sede <input checked="" type="checkbox"/> legale; <input type="checkbox"/> amministrativa in (comune, prov., cap) STAZZEMA (LU)		Frazione REIGNANO	N°
Tel	Fax	Cell	e-mail

Vista la Variante al Regolamento Urbanistico – Conferma o stralcio delle previsioni di trasformazione decadute, adeguamento ed integrazione di previsioni e perimetrazioni di



interesse pubblico e generale in conformità alla pianificazione sovraordinata, adottata con deliberazione C.C. n. 31 del 18.07.2018.

Considerato che il periodo per la presentazione di osservazioni alla suddetta Variante decorre dalla pubblicazione dell'avviso di deposito sul B.U.R.T. n. 33 avvenuto in data 14.08.2018 per 60 giorni consecutivi e quindi fino al 13.10.2018

## Presenta Osservazione

Al Quadro Progettuale "Relazione Tecnica Illustrativa"	
Al Quadro Progettuale "Estratti Cartografici"	
Al Quadro Progettuale "Norme Tecniche di Attuazione"	✓
Altro	

in relazione all'/agli immobile/i posto/i in:

Frazione		Via/piazza		N°
Identificato nel catasto: <input type="checkbox"/> terreni <input type="checkbox"/> fabbricati		Foglio:	Mappale/i	Subalterno/i:

Firma richiedenti

SIMONE BATTISTINI	<i>Simone Battistini</i> Azzurro in "IL CASTELLO" tel. 3476592468 P.O. STAZZEMA (LU) B.P. 80L25 G628G ita IVA 0196819 046 0

ALLEGATI:

Copia documento d'identità	×









COMUNE DI STAZZEMA  
Medaglia d'Oro al Valor Militare  
Provincia di Lucca

Settore Servizi per il territorio e per le Imprese  
U.O. Programmazione del Territorio e Servizi alle Imprese

Spazio riservato per il protocollo

COMUNE DI STAZZEMA (LU)  
12 OTT 2018  
PROT. N. - 7929 -

### OSSERVAZIONE

Alla Variante al Regolamento Urbanistico - Conferma o stralcio delle previsioni di trasformazione decadute, adeguamento ed integrazione di previsioni e perimetrazioni di interesse pubblico e generale in conformità alla pianificazione sovraordinata Adottata con deliberazione C.C. n. 31 del 18.07.2018

Il/Il sottoscritto/i :

Cognome <b>FELICI</b>		Nome <b>FRANCESCO</b>	
Nato a (comune e prov.)	II	Codice Fiscale	
Residente in (comune e prov.)	C.A.P.	Frazione	Via/piazza N°

Cognome <b>FRANCESCO</b>		Nome <b>FRANCESCO</b>	
Nato a (comune e prov.)	II	Codice Fiscale	
Residente in (comune e prov.)	C.A.P.	Frazione	Via/piazza N°

Cognome		Nome	
Nato a (comune e prov.)	II	Codice Fiscale	
Residente in (comune e prov.)	C.A.P.	Frazione	Via/piazza N°

in qualità di:  legale rappresentante della Società;  persona fisica;  altro;

con denominazione o ragione sociale  
**FRANCESCO FRANCESCHI**

con sede  legale;  amministrativa in (comune, prov., cap)  
**VIA DEB. GIO. (LUCCA) 55049**

Tel. Fax Cell. e-mail  
**@GMAIL.IT**

Vista la Variante al Regolamento Urbanistico - Conferma o stralcio delle previsioni di trasformazione decadute, adeguamento ed integrazione di previsioni e perimetrazioni di