



**COMUNE DI CASTELNUOVO DI GARFAGNANA**  
**PROVINCIA DI LUCCA**

***Variante al piano urbanistico attuativo  
per l'area E.R.P. in località Torrite***  
(adeguamento al P.A.I. - Del. n. 174 del 08.03.2013)

IL SINDACO  
Gaddo Lucio Gaddi

RESPONSABILE DEL PROCEDIMENTO  
Geom. Marcello Bernardini  
Responsabile Settore Urbanistica, Edilizia Privata, Espropri  
Ufficio Tecnico Comunale - Castelnuovo di Garfagnana  
e.mail urbanistica@comune.castelnuovodigarfagnana.lu.it

PROGETTO

Architetti & Ingegneri Associati  
Arch. Pietro Luigi Biagioni - Arch. Marco Ferrando  
Via Roma, 7 55032 - Castelnuovo Garfagnana (LU)  
tel./ fax 0583 62300 - e-mail architngas@gmail.com

INDAGINI GEOLOGICHE

Dott. Alessio Biagioni  
Piazza Umberto I, 1 55032 - Castelnuovo Garfagnana (LU)  
tel / fax 0583644268 - e-mail info@studioaialma.it

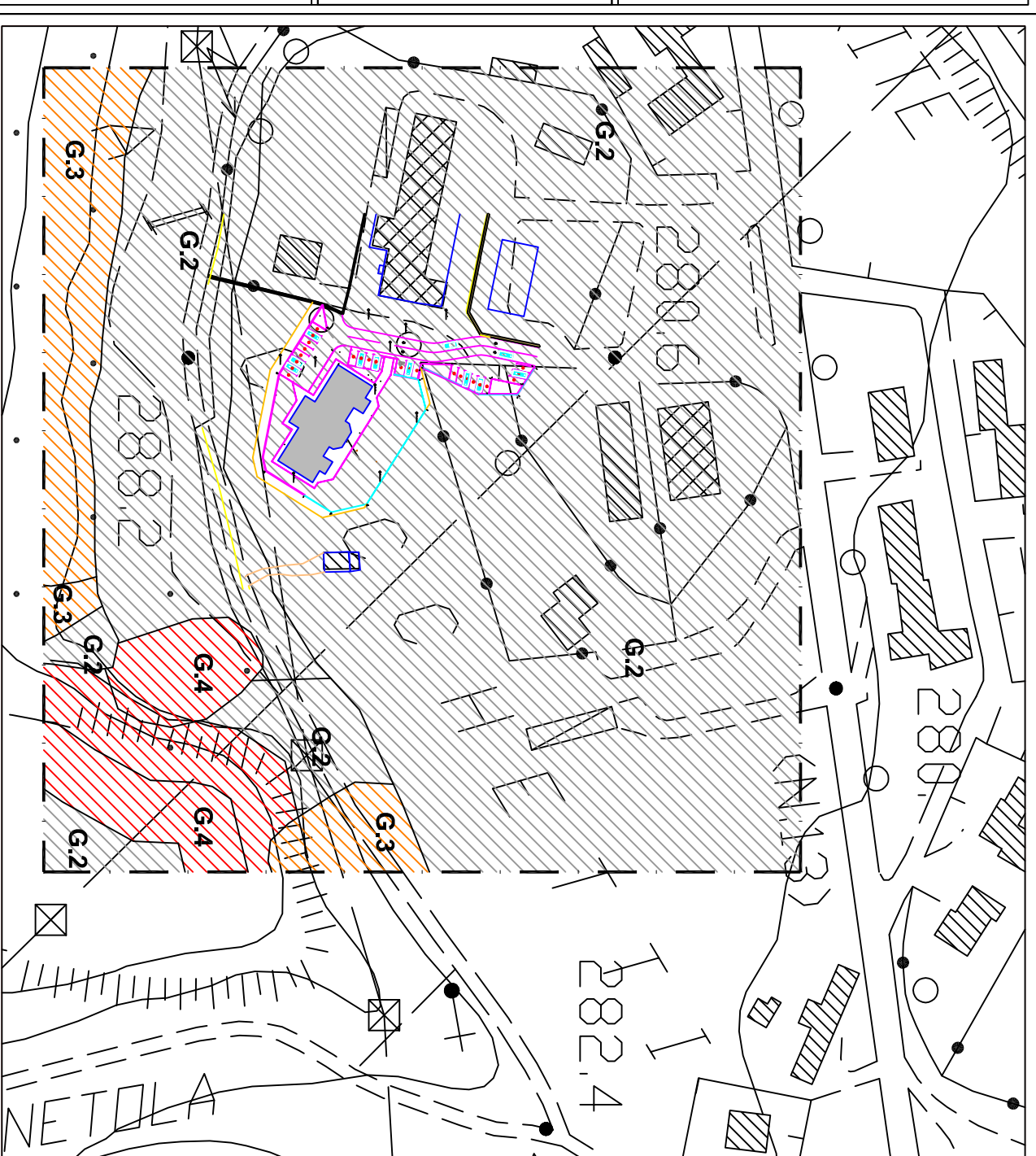
**TAV. G3**

dicembre 2013

CARTA PERICOLOSITA' GEOMORFOLOGICA

CARTA PERICOLOSITA' IDRAULICA




CARTA PERICOLOSITA' SISMICA

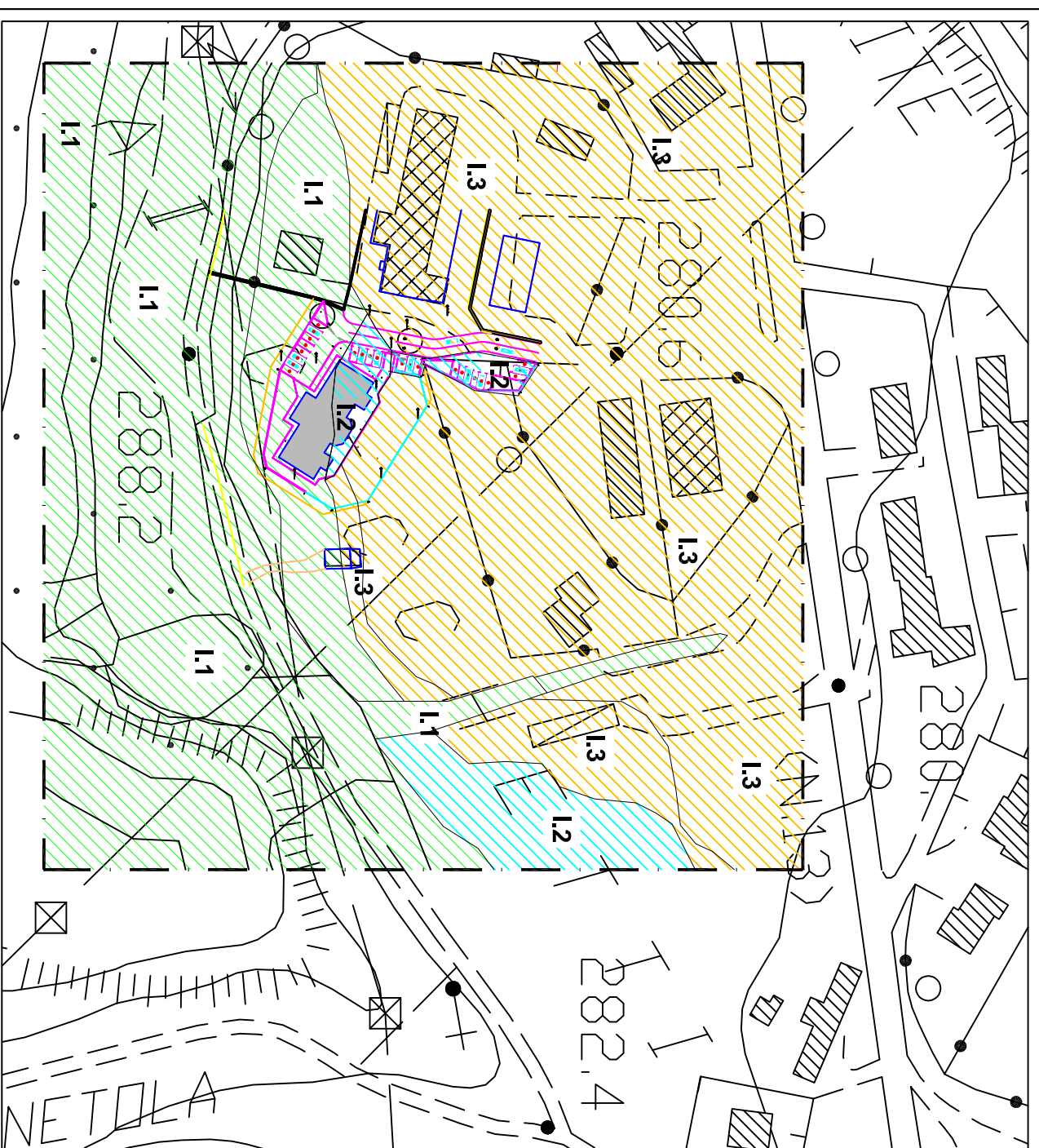


**CARTA PERICOLOSITA' GEOMORFOLOGICA**

SCALA 1:2.000

LEGENDA




-  PERICOLOSITA' GEOLOGICA MEDIA
-  PERICOLOSITA' GEOLOGICA ELEVATA
-  PERICOLOSITA' GEOLOGICA MOLTO ELEVATA

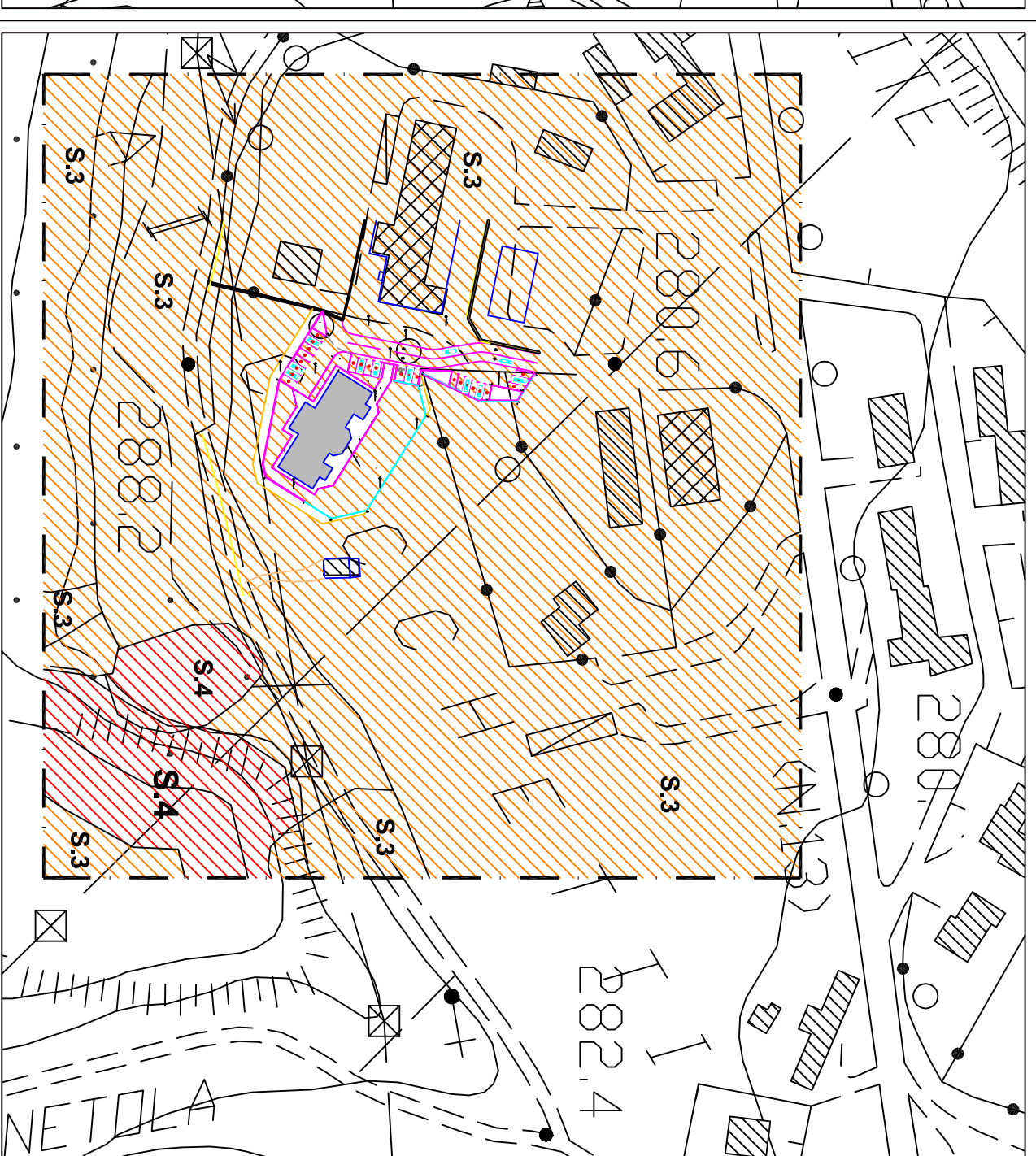


**CARTA PERICOLOSITA' IDRAULICA**

SCALA 1:2.000

LEGENDA



-  PERICOLOSITA' IDRAULICA BASSA
-  PERICOLOSITA' IDRAULICA MEDIA
-  PERICOLOSITA' IDRAULICA ELEVATA



**CARTA PERICOLOSITA' SISMICA**

SCALA 1:2.000

LEGENDA

-  PERICOLOSITA' SISMICA ELEVATA
-  PERICOLOSITA' SISMICA MOLTO ELEVATA