


COMUNE DI STAZZEMA
 PROVINCIA DI LUCCA





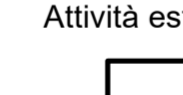





PIANI DI BACINO DI INIZIATIVA PUBBLICA DEI BACINI ESTRATTIVI NEL COMUNE DI STAZZEMA

TAVOLA SCHEDA 13
QP 13.3



ARTICOLAZIONE BACINO BORRA LARGA

Revisione Ottobre 2018

- Legenda**
-  Bacino estrattivo
 -  Perimetrazione di riferimento per i progetti di coltivazione e di risistemazione all'interno della quale il Piano Attuativo consente e disciplina l'attività estrattiva
 -  Aree dei caratteri ecosistemici del paesaggio - art. 19 delle Norme Tecniche
 -  Aree dei caratteri paesaggistici e di escavazione in sotterraneo - art. 20 delle Norme Tecniche
 -  Aree estrattive della riqualificazione paesaggistica - art. 21 delle Norme Tecniche
- Attività estrattive - art. 22 delle Norme Tecniche
-  Piazzali e attività a cielo aperto
 -  Aree di escavazione in sotterraneo
-  Via di lizza
 Ingresso grotta
 Cave attive